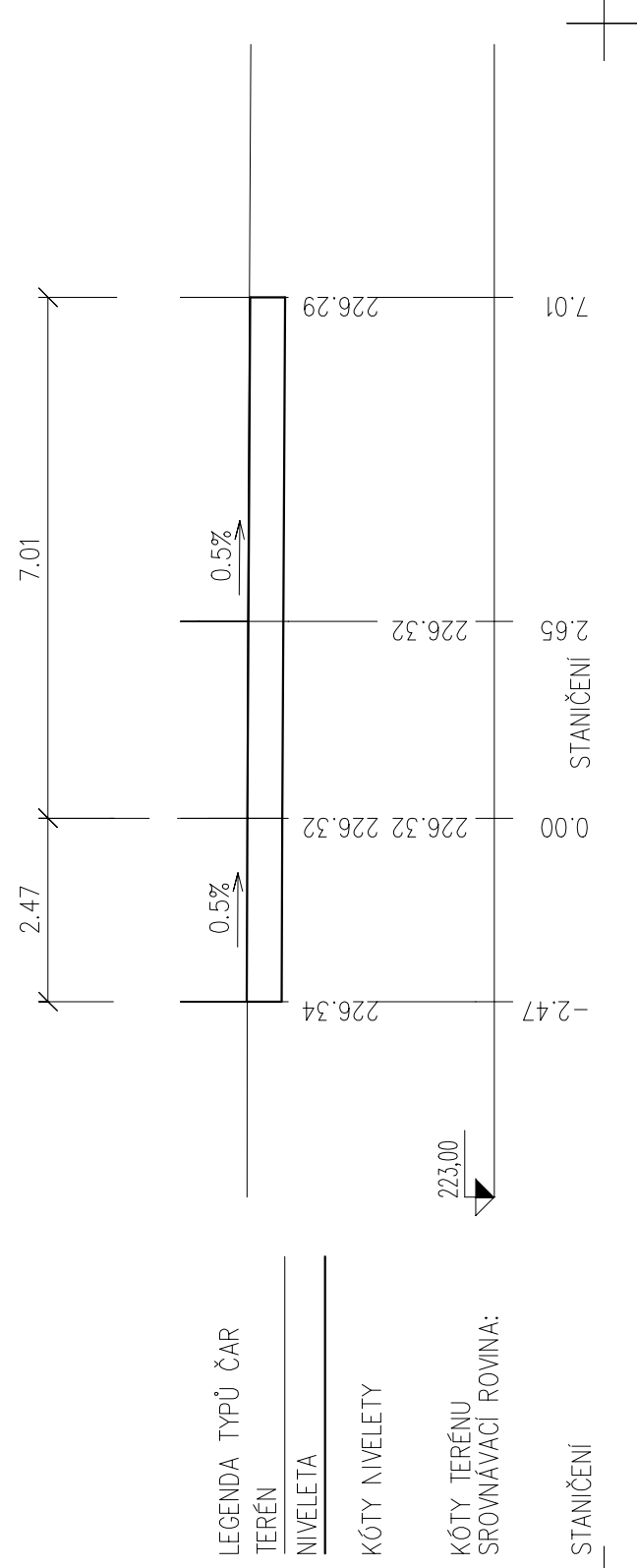
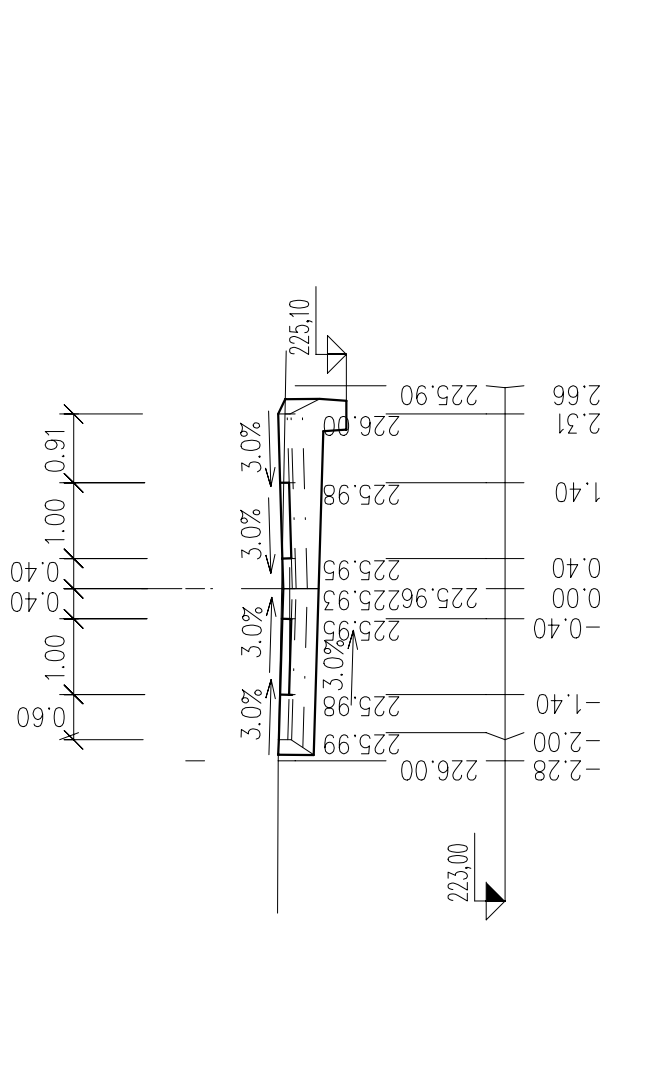


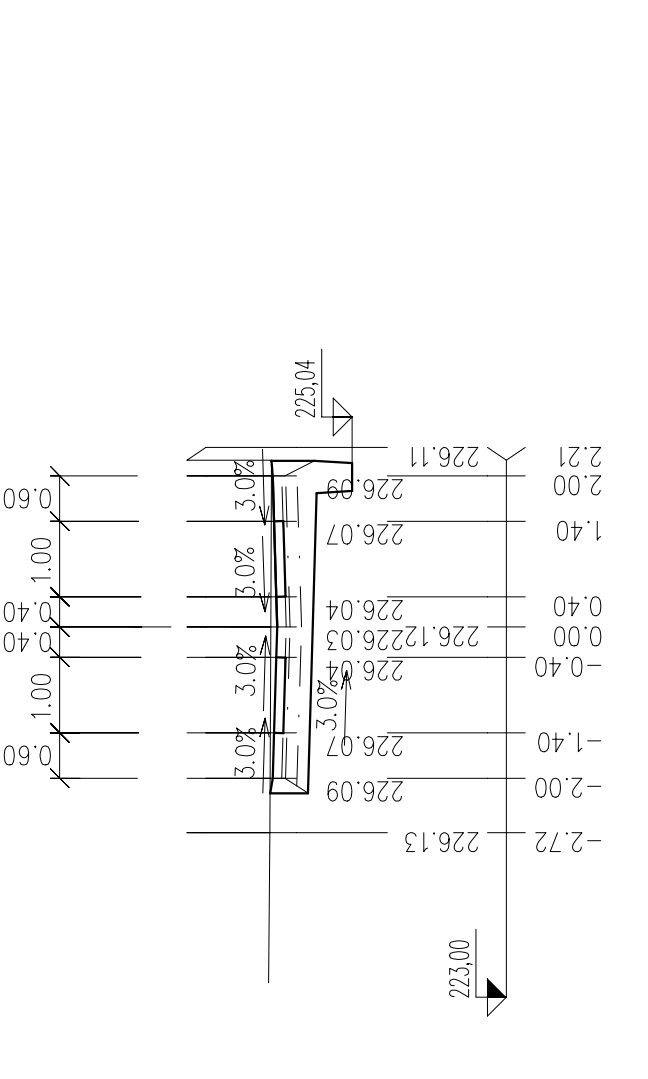
ŘEZ 1 km 0.00000 1:100



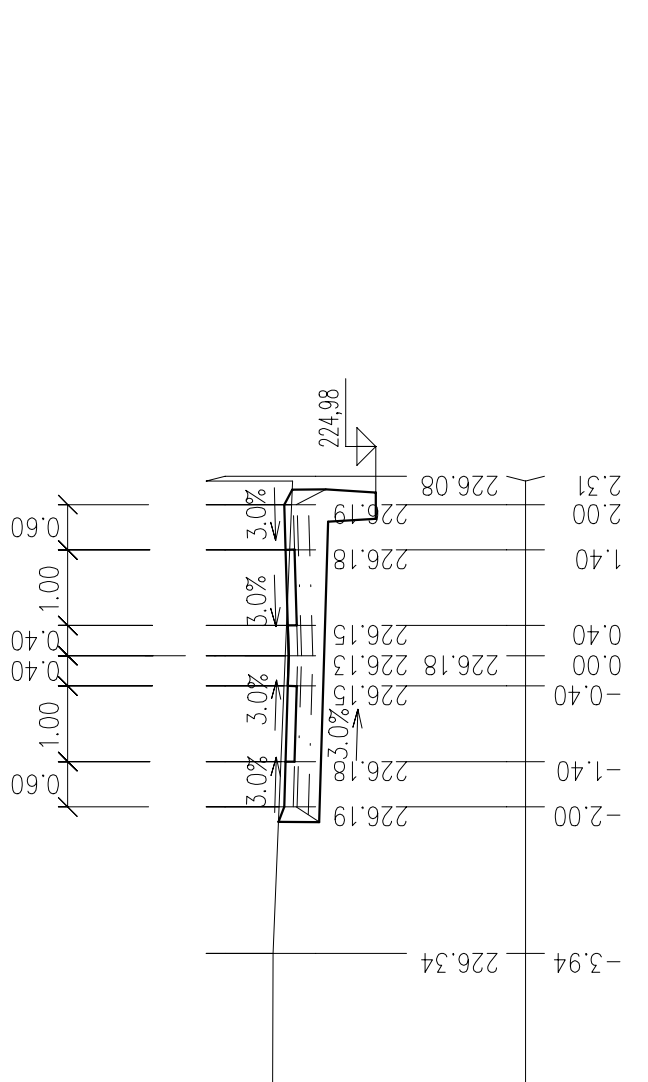
ŘEZ 2 km 0.02000 1:100



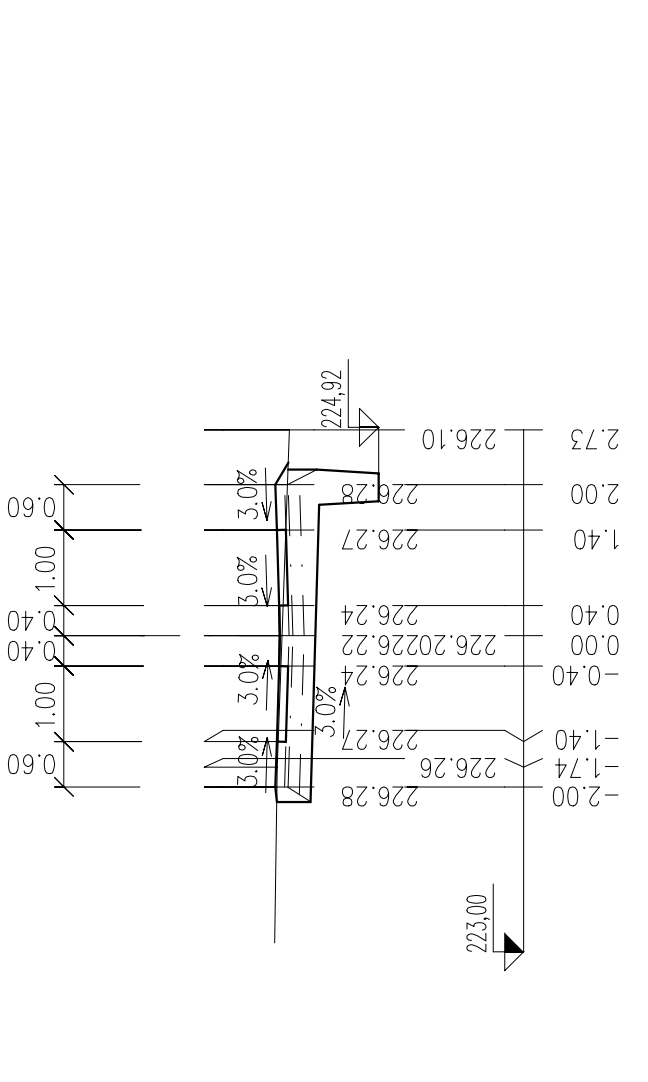
ŘEZ 3 km 0.04000 1:100



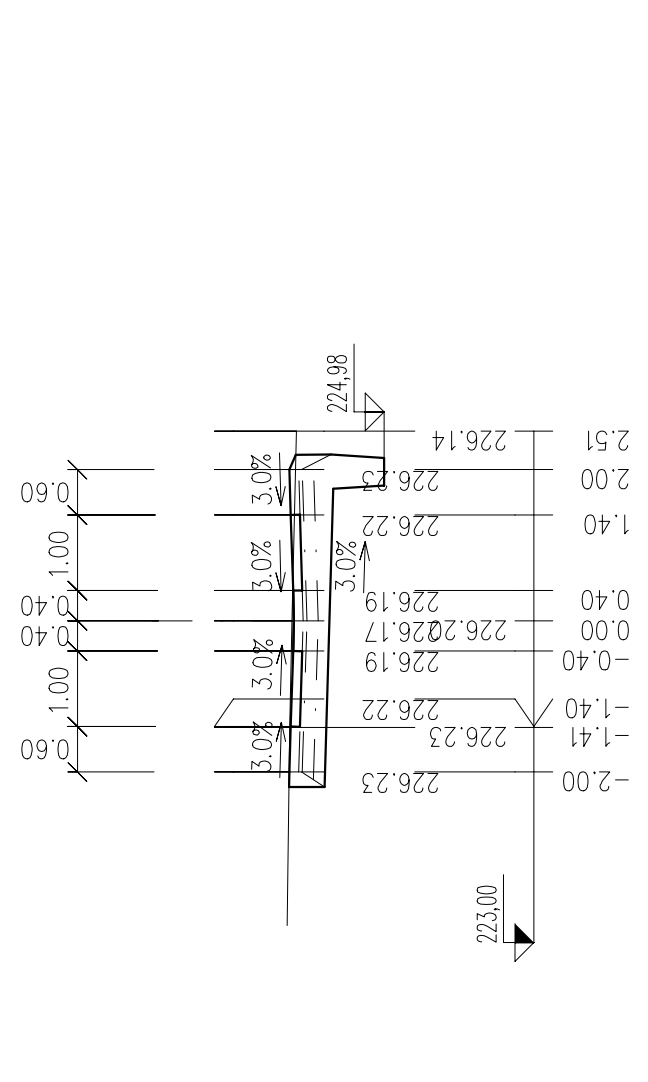
ŘEZ 4 km 0.06000 1:100



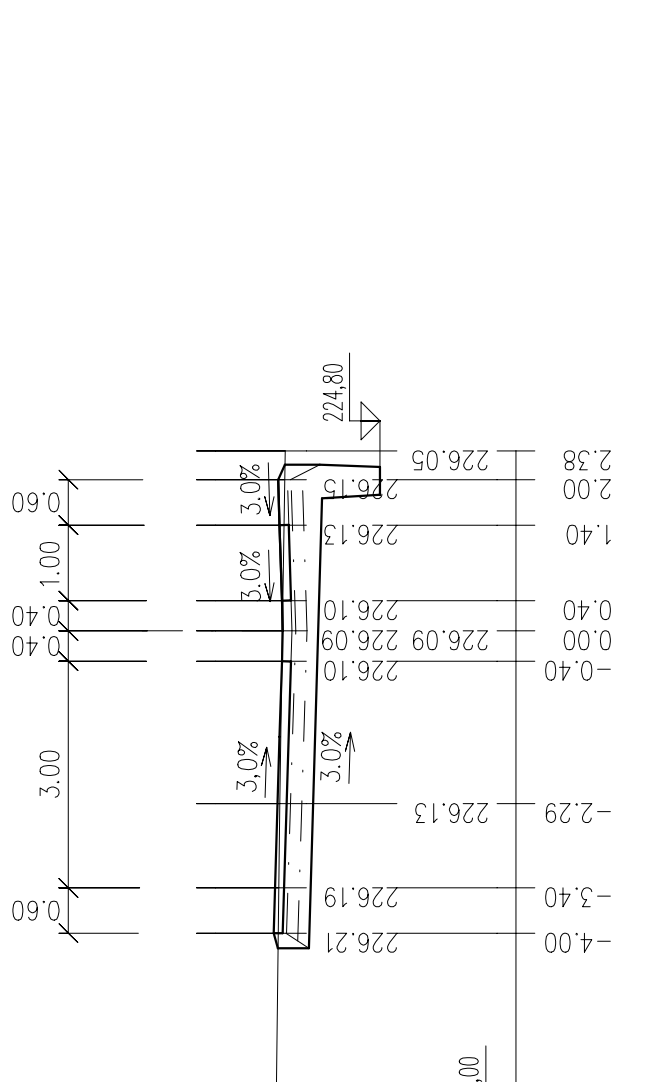
ŘEZ 5 km 0.08000 1:100



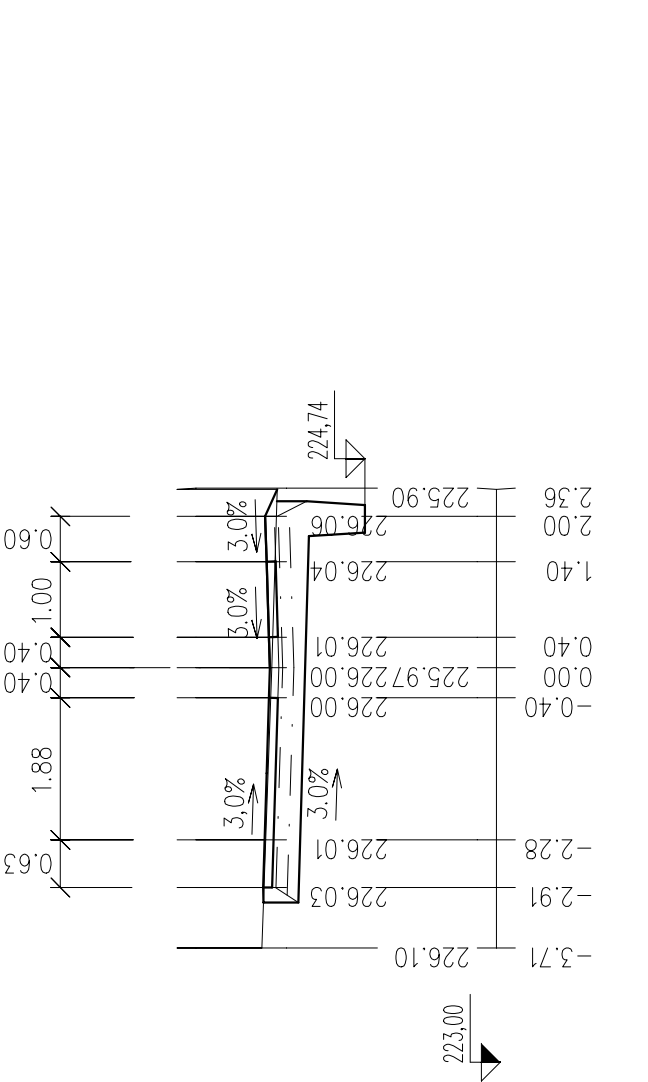
ŘEZ 6 km 0.10000 1:100



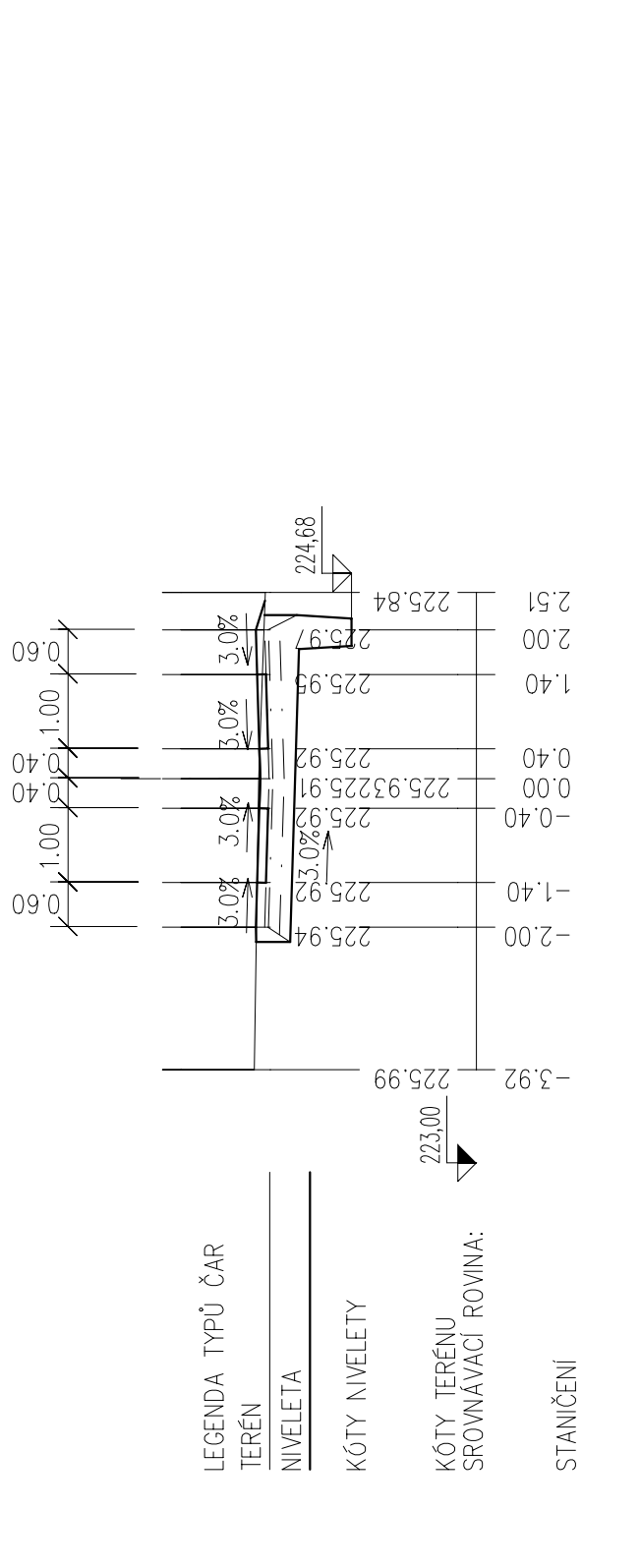
ŘEZ 7 km 0.12000 1:100



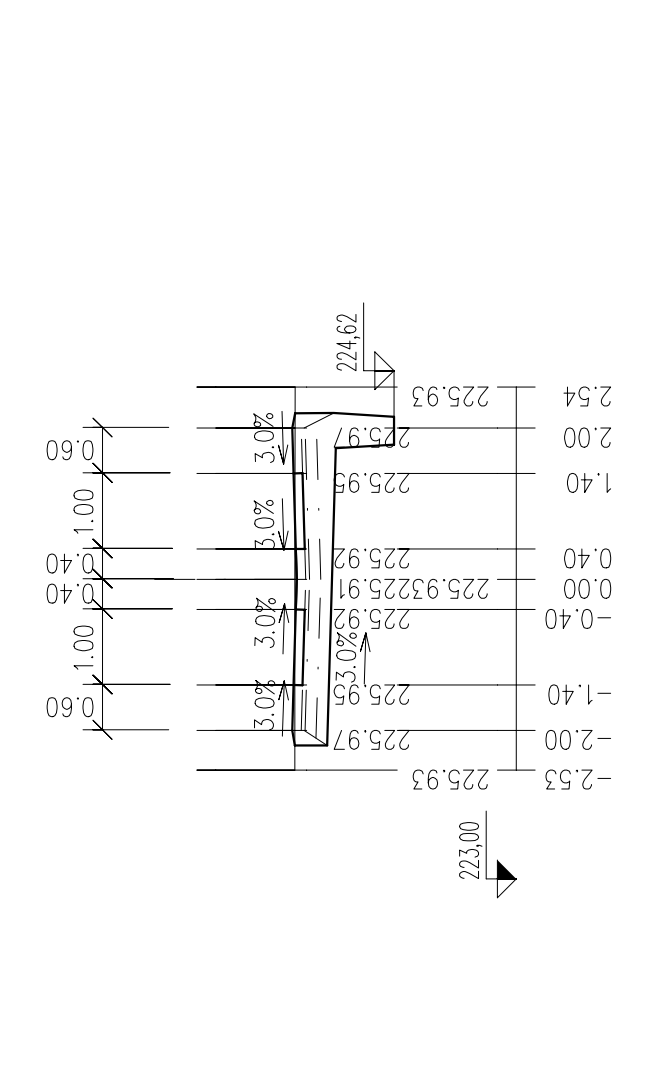
ŘEZ 8 km 0.14000 1:100



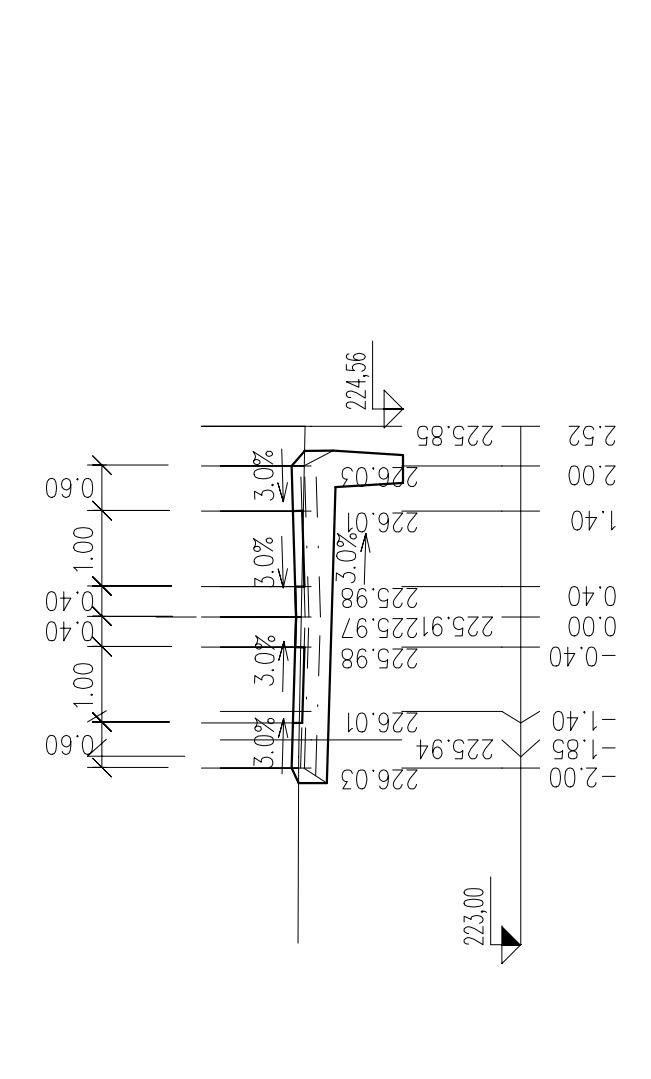
ŘEZ 9 km 0.16000 1:100



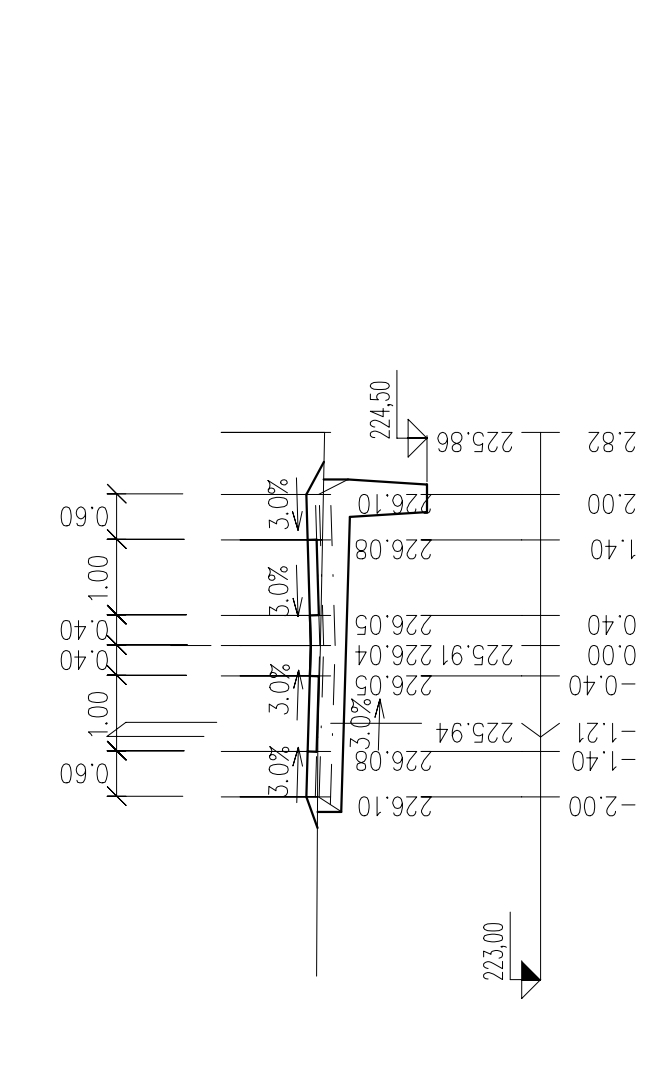
ŘEZ 10 km 0.18000 1:100



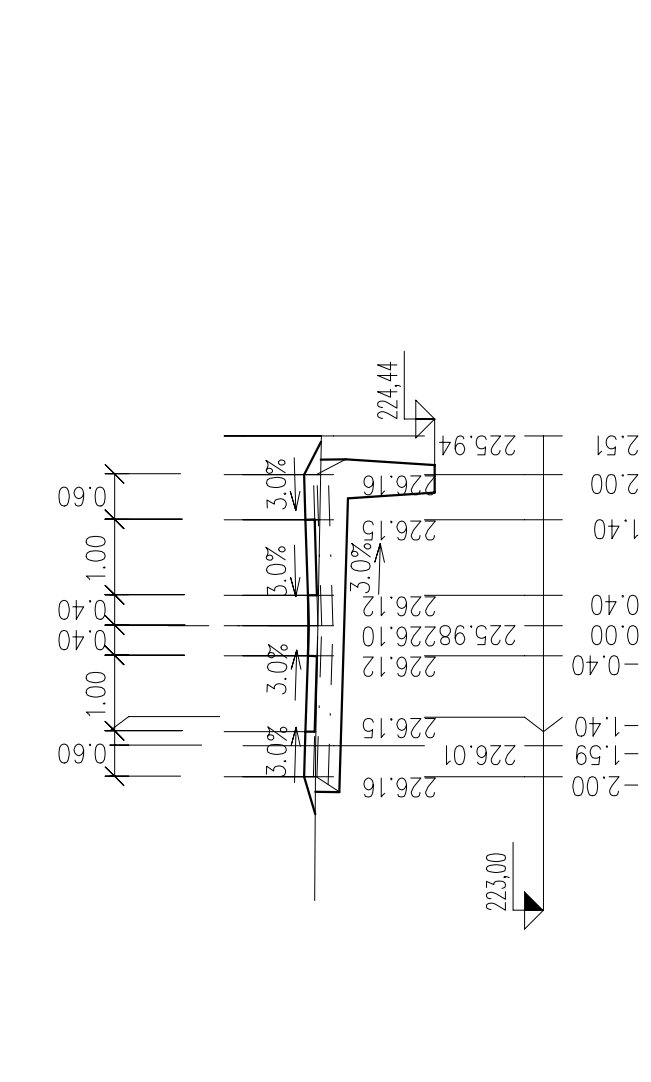
ŘEZ 11 km 0.20000 1:100



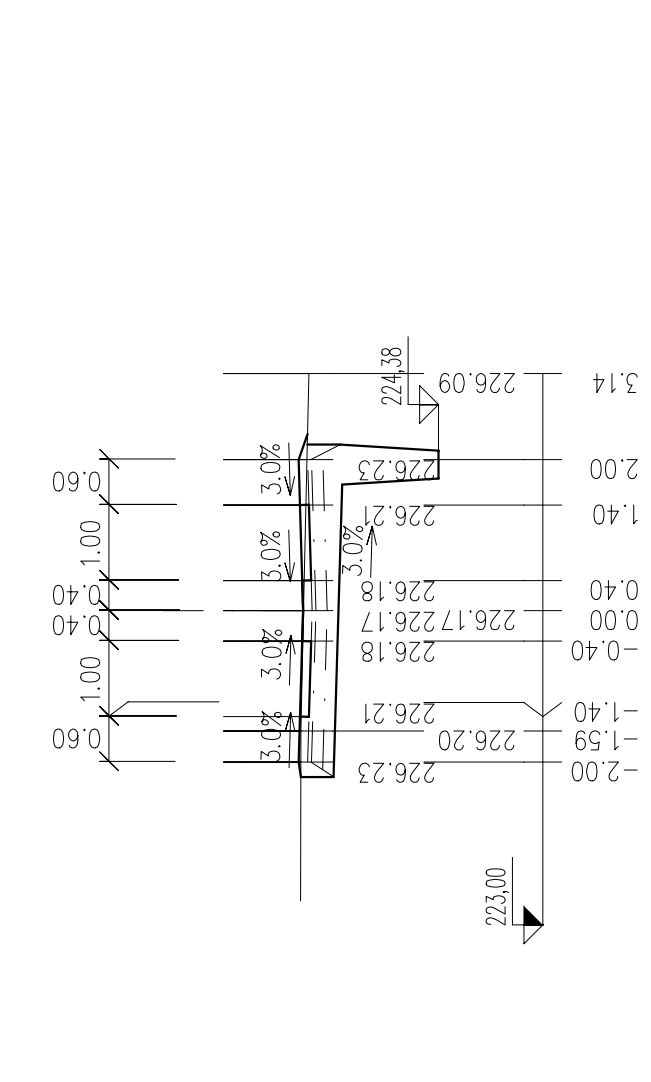
ŘEZ 12 km 0.22000 1:100



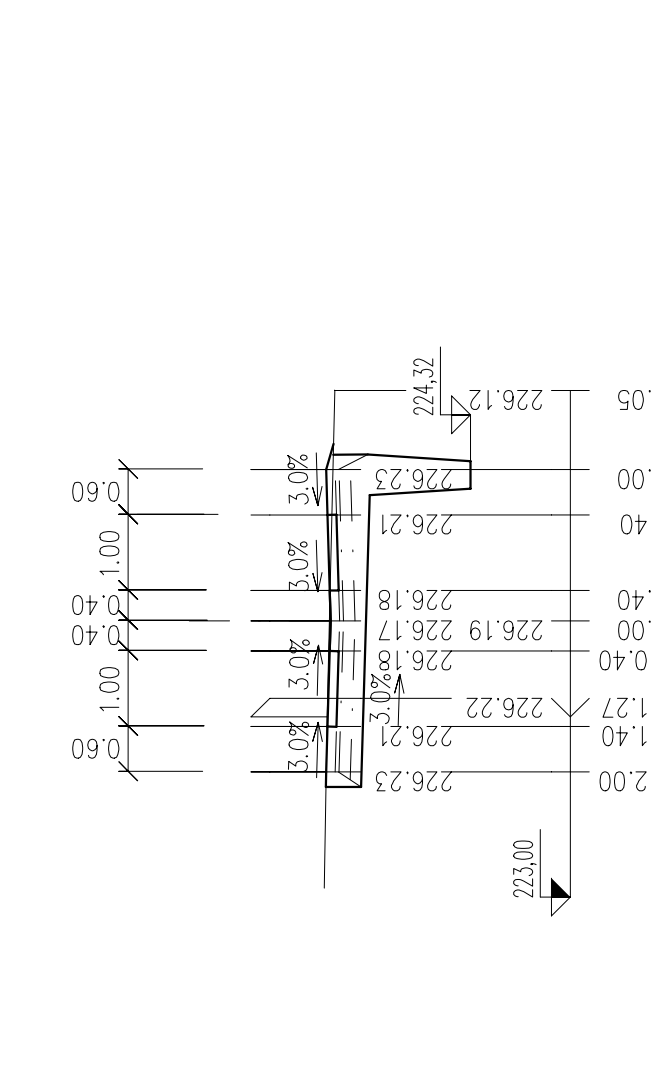
ŘEZ 13 km 0.24000 1:100



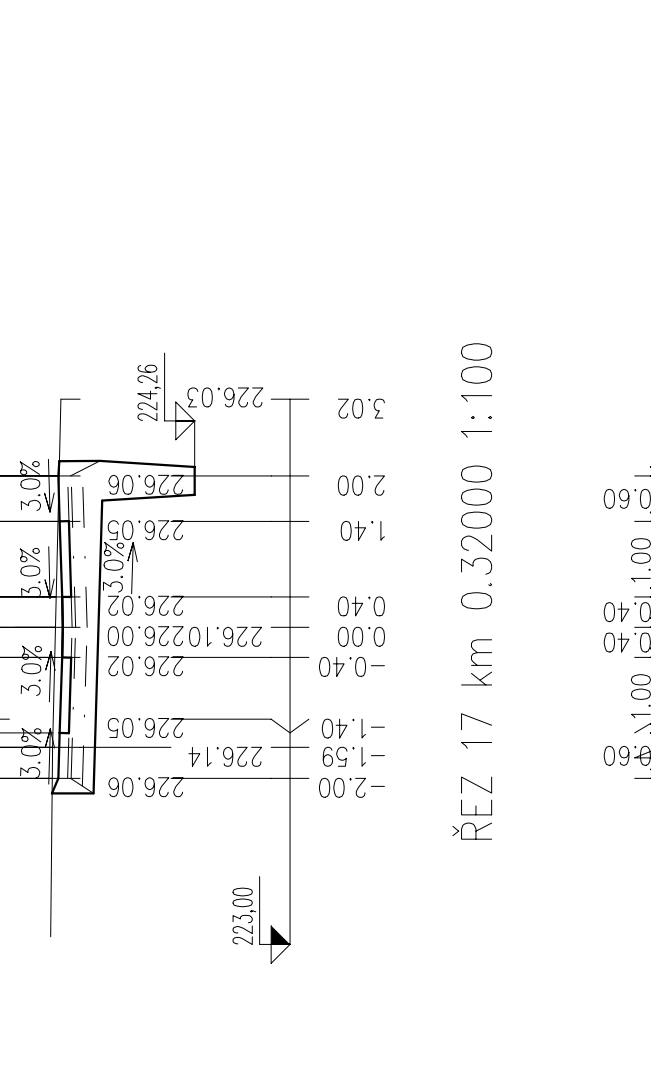
ŘEZ 14 km 0.26000 1:100



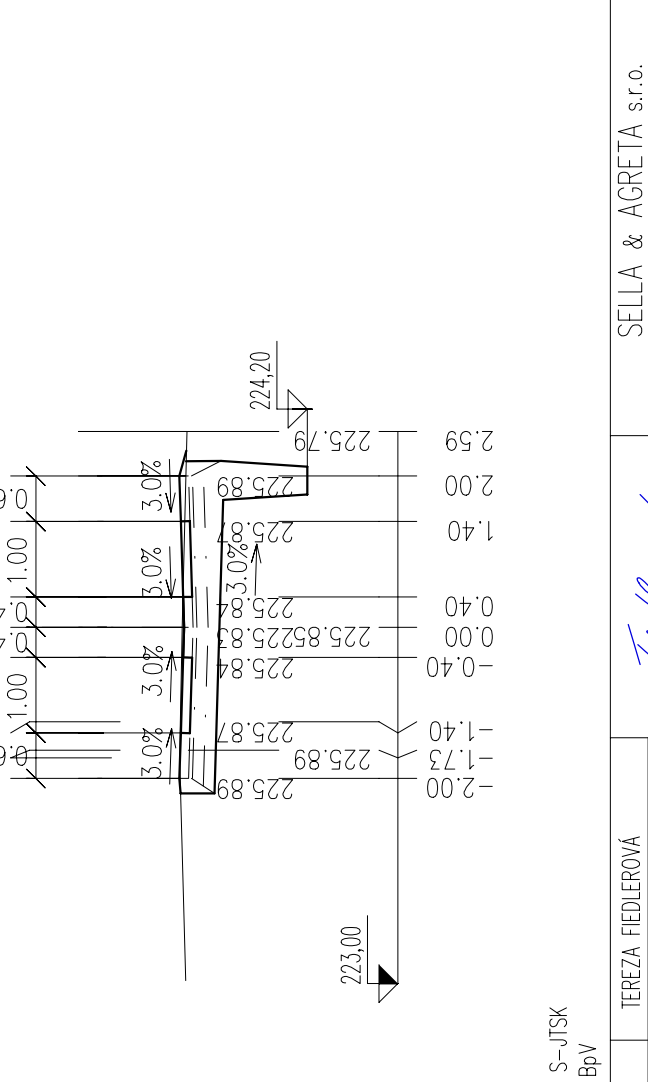
ŘEZ 15 km 0.28000 1:100



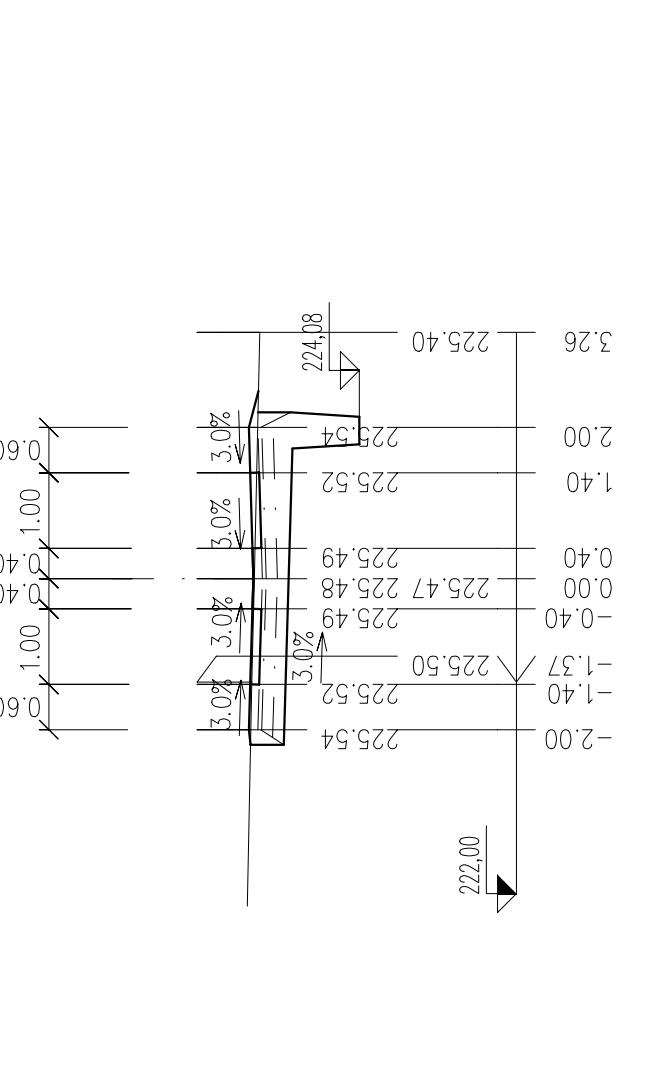
ŘEZ 16 km 0.30000 1:100



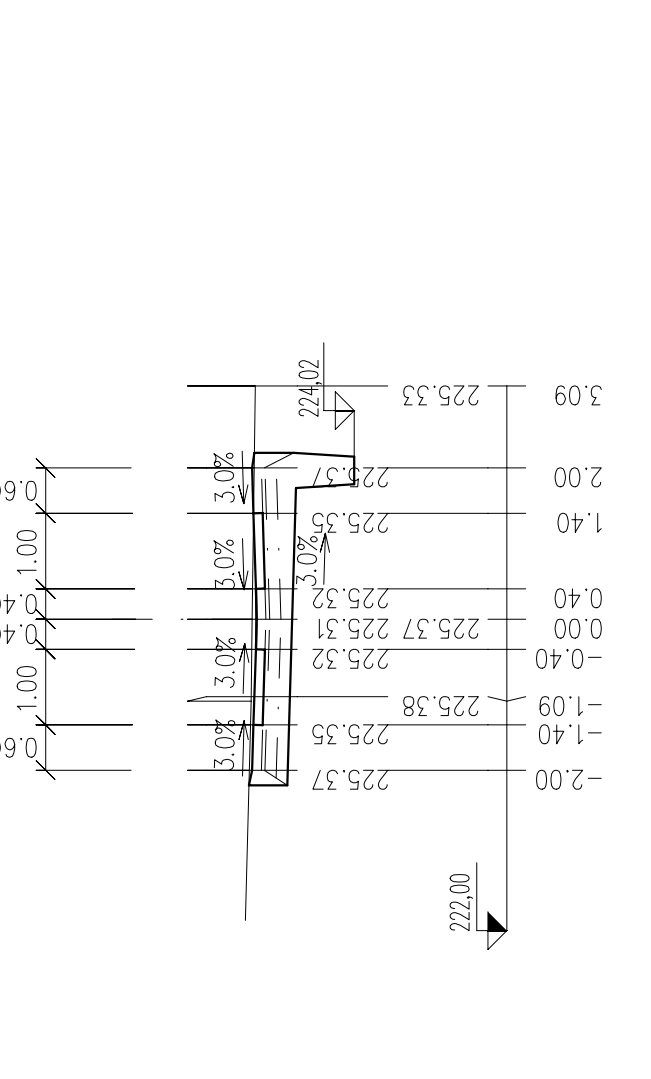
ŘEZ 17 km 0.32000 1:100



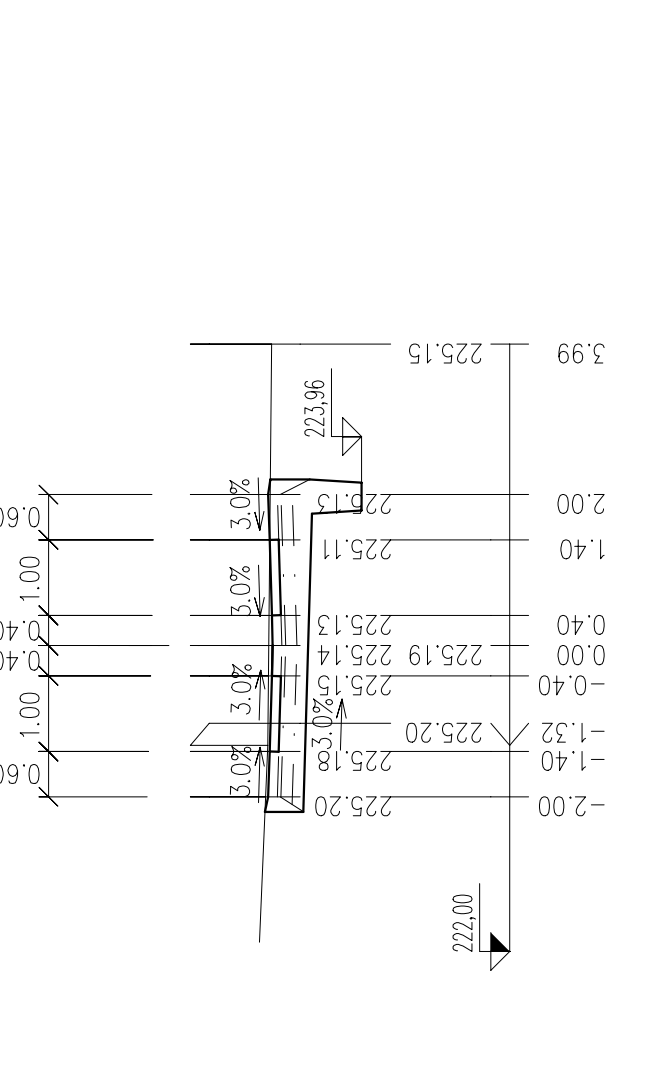
ŘEZ 18 km 0.34000 1:100



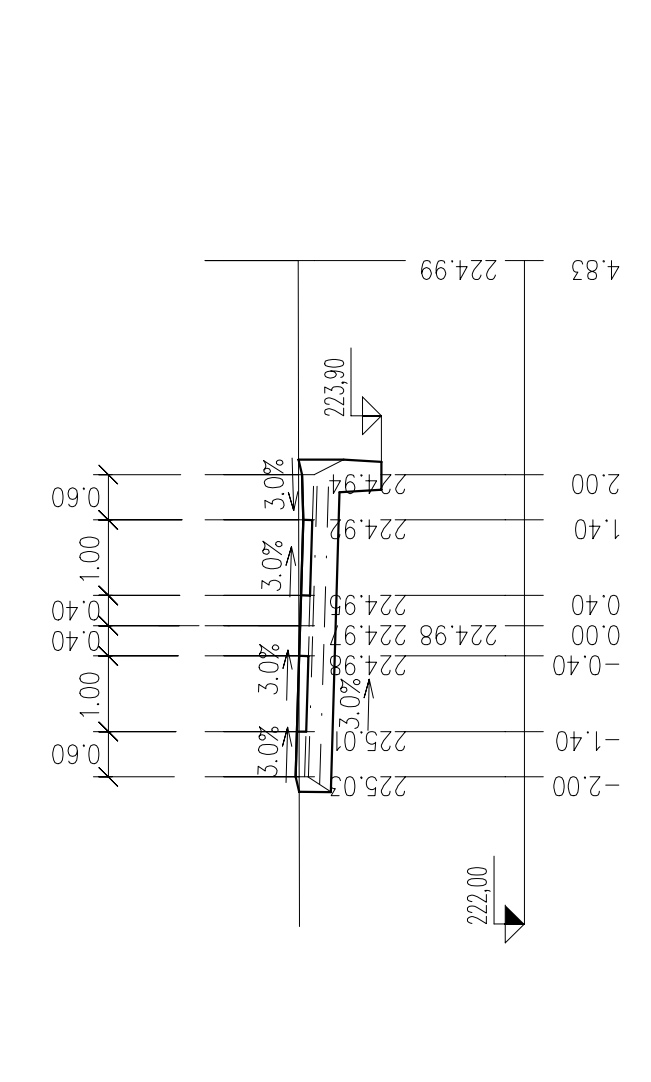
ŘEZ 20 km 0.36000 1:100



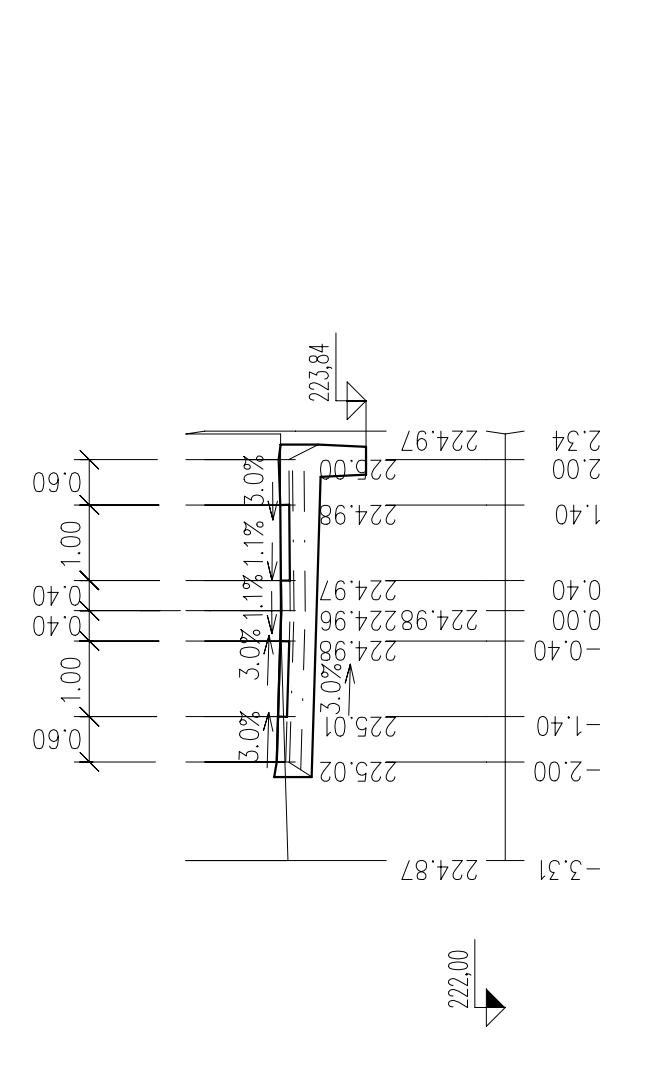
ŘEZ 21 km 0.40000 1:100



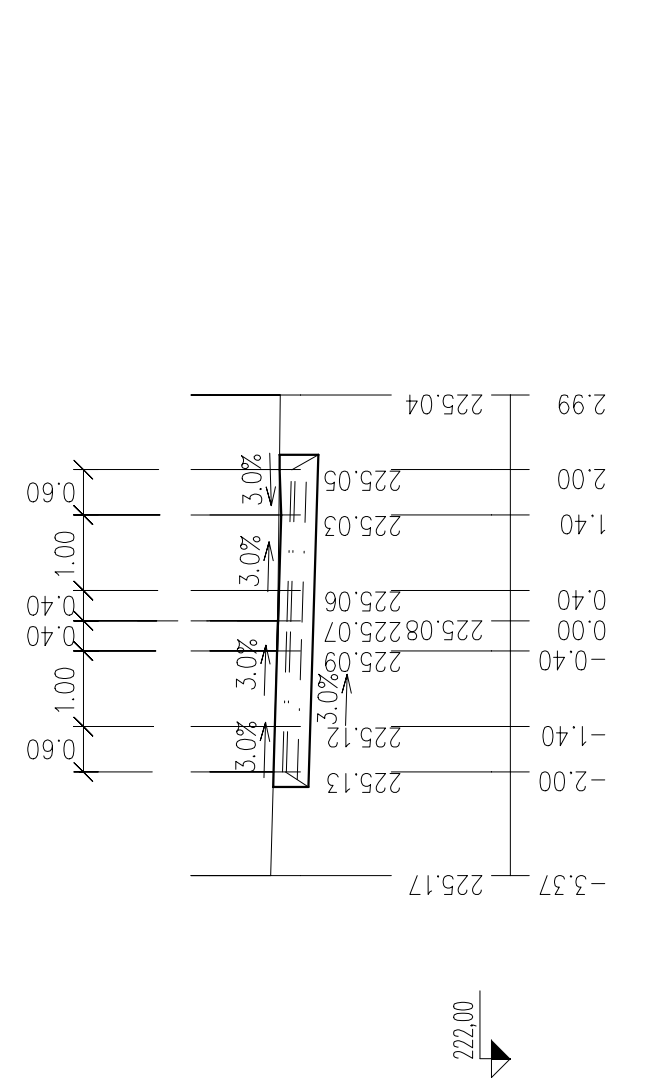
ŘEZ 22 km 0.42000 1:100



ŘEZ 23 km 0.44000 1:100



ŘEZ 24 km 0.46000 1:100



Souřadnicový systém: S-JTSK		Výkresový systém: I-BV	
Kreslí:	TEREZA FEDEROVÁ	SELA & AGRETA s.r.o.	
Zpracov:	TEREZA FEDEROVÁ		
Technická korektura:	ING. MIKUL PEJČ		
Zobrazovací korektura:	ING. MIKUL PEJČ		
Revize:	PAŘEBÍŘSKÝ	Obor: PAŘEBÍŘSKÝ	Obor: PAŘEBÍŘSKÝ
Investor:	Obec: PŘEDLÍČ	Obor: PŘEDLÍČ	Obor: PŘEDLÍČ
Název:		POLNÍ CESTY V4 A V5 V KÚ. PÚCH	
Zak. č.:		15/2022	
Arch. č.:		15/2022	
Datum:		15/2022	
Měřítko:		1:100	
Obor:		PRACOVNÍ PŘÍČNÉ ŘEZY CESTY V4	
Obor:		D.1.2.4.1.	